

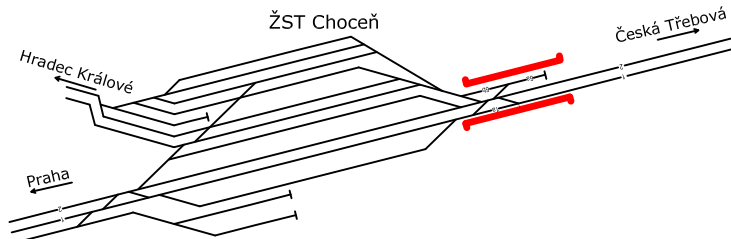


EVROPSKÁ UNIE
Evropské strukturální a investiční fondy
Operační program Doprava

Ministerstvo dopravy
Státní fond dopravní
infrastruktury



Orientační schéma:






Razítko oprávněné osoby:

Podpis:

Datum:

Revize:	Datum:	Popis:	Kontroloval:
P03	17.12.2021	Úprava termínu výstavby a aktualizace CÚ	Ing. Dominik Mojžíšek
P02	30.10.2021	Dokumentace se zapracovanými připomínkami investora	Ing. Ivana Havlíková, Ph.D.
P01	15.09.2021	Dokumentace k připomínkám	Ing. Ivana Havlíková, Ph.D.

Stavebník/Investor:	Správa železnic, státní organizace	
Adresa:	Dlážděná 1003/7, 110 00 Praha 1	
Zástupce investora:	Stavební správa východ	
Adresa:	Nerudova 1, 779 00 Olomouc	

Zhotovitel stavby:	EXPROJEKT s.r.o.		
Adresa: Kontakt:	Heršpická 758/13, 619 00 Brno T: +420 533 312 000 E: info@exprojekt.cz		
Zhotovitel objektu:	EXPROJEKT s.r.o.		
Adresa: Kontakt:	Heršpická 758/13, 619 00 Brno T: +420 533 312 000 E: info@exprojekt.cz		
Hlavní projektant (HIP): Ing. Igor Kekely Ing. Dominik Mojžíšek	Specialista:	Odpovědný projektant: Ing. Dominik Mojžíšek	Zpracovatel: Ing. Dominik Mojžíšek

Název stavby/akce:	Rekonstrukce zárubní zdi v km 270,375 - 270,751 v trati Česká Třebová - Praha			Označení (S-kód): S622000056
				Označení zhotovitele: 2021-022
Název části:	Doložení současného stavu			Označení části: F
Název objektu:				Označení objektu/komplexu:
Název přílohy:	Doložení současného stavu			Číslo přílohy: F
Název dílčí části přílohy:				Paré:
Kraj:	Katastrální území:	TUDU:		
Pardubický	Choceň [651974]	150108, 1501E1, 1501EA		
Stupeň dokumentace:	Datum zpracování:	Formáty:	Měřítko:	
ZP	12/2021		-	

S-kód:	Stupeň dokumentace:	Část:	Objekt:	Podoblast:	Příloha:	Revize:
S 6 2 2 0 0 0 0 5 6	- Z P X X	- F X X X X	- X X X X X X X X X X	- X X	- F - X X X X	- P 0 3

[Prostor pro další informace]

Pohled na sanovanou část zděné stěny



Pohled do zářezu od ŽST Chocení



Pohled na zděné stěny směrem do ŽST Chocẽň



Betonové oblouky se skalní výplní a oplocení na římse



Pohled na zeď s oblouky a skalní svah



Detail praskliny ve vrcholu oblouku betonové klenby



Pohled na odvodnění na římse zdi, ukotvení sítí a skalní svah



Trakční stožár v ose příkopu – nefunkční odvodnění



Odvodnění horní hrany svahu – svedení vody stékající po terénu



Pohled z mostu na ulici Svatojiřská do ŽST Chocẽ

